



Etablissement public du Parc national des Calanques

Décision individuelle

N°2012- 19

*Pétitionnaire : Madame Brigitte SCORSONELLI – Association Mers
Nature de la demande : Manifestation publique / sportive
Localisation : Archipel de Riou*

Le Directeur de l'établissement public du Parc national des Calanques,

Vu le code de l'environnement, notamment son article L. 331-4-1 ;

Vu le décret n° 2012-507 du 18 avril 2012 créant le Parc national des Calanques et notamment ses articles 15 et 16 ;

Vu la charte du Parc national des Calanques – Volume II fixant les modalités d'application de la réglementation (MARCoeur) et notamment ses MARCoeur 26 et 31 ;

Vu l'arrêté ministériel du 30 juillet 2012 portant nomination d'un directeur par intérim de l'établissement public du Parc national des Calanques ;

Vu la demande formulée par Madame Brigitte SCORSONELLI, Présidente de l'association Mers en date du 27 juillet 2012 ;

Considérant que les activités décrites dans la demande sont conformes aux dispositions des textes susvisés ;

ARRETE

Article 1

L'association Mers représentée par sa Présidente Madame Brigitte SCORSONELLI est autorisée à réaliser la manifestation nautique dénommée « CHALLENGE DE PHOTOS SOUS MARINES DE MARSEILLE » le 6 octobre 2012, en partie en cœur du Parc national des Calanques, autour de l'Archipel de Riou.

Article 2

La présente autorisation est délivrée sous réserve des prescriptions suivantes :

1. Les navires mobilisés pour la manifestation situés dans le périmètre du cœur du Parc devront, dans toute la mesure du possible et en fonction des impératifs de

sécurité, être mouillés en dehors des herbiers de posidonie et des massifs de coralligène présents sur le secteur concerné, et ce en vue de limiter l'impact sur les fonds ;

2. Il conviendra de remonter les lignes de mouillage qui se trouveraient sur de l'herbier le plus à l'aplomb possible des ancres de mouillage, de façon à réduire le risque d'arrachage ;
3. Aucun déchet ne devra être abandonné dans le périmètre du cœur du Parc ;
4. Toute émission sonore susceptible de troubler la tranquillité des lieux est interdite, aucune sonorisation ne sera employée ;
5. Les participants devront être informés que le challenge se déroule en partie dans le cœur du Parc et des comportements respectueux, notamment vis-à-vis de la flore et de la faune, qui s'imposent ;
6. Le pétitionnaire devra veiller à respecter les réglementations applicables dans le cœur du Parc national des Calanques ;
7. Le pétitionnaire et les participants s'engagent à ne pas diffuser des photographies pouvant illustrer des comportements contraires à la réglementation du cœur de Parc ;
8. Une mention ou un message devra préciser que les prises de vues ont été réalisées dans le cœur du Parc national des Calanques et dans le respect des règles en vigueur dans le cœur du parc.

Article 3

La présente autorisation est délivrée pour le samedi 6 octobre.

Article 4


La présente autorisation est délivrée au titre de la réglementation du Parc national des Calanques, et ne substitue pas aux obligations de l'association Mers et aux autres autorisations nécessaires à l'organisation de la manifestation.

Article 5

La présente autorisation sera publiée au recueil des actes administratifs de l'établissement public du Parc national des Calanques (cf. site : www.calanques-parcnational.fr).

À Marseille, le 24 septembre 2012,

Le directeur par intérim de l'établissement public
du Parc national des Calanques,



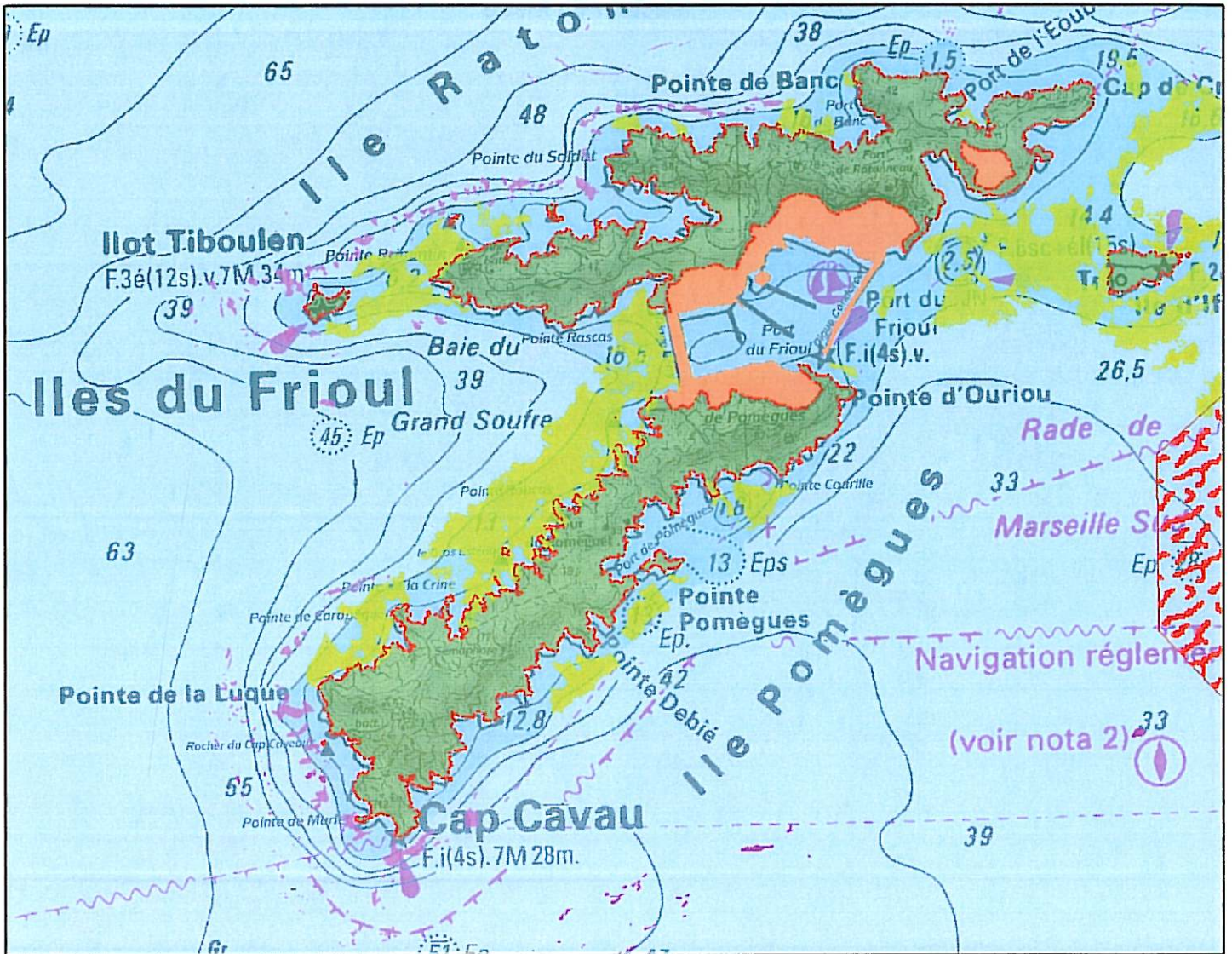
Benjamin DURAND

Copie : - Préfecture des Bouches-du-Rhône
- Direction Départementale des Territoires et de la Mer des Bouches-du-Rhône






La présente décision peut être contestée par recours gracieux auprès de l'autorité qui la délivre, par envoi recommandé, dans un délai de deux mois à compter de sa notification. Elle peut également être contestée, dans le même délai devant le Tribunal administratif de Marseille territorialement compétent.

HABITATS NATURELS MARINS



secteur île du Frioul

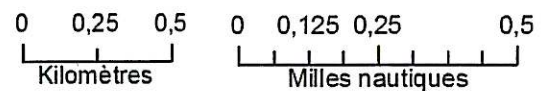
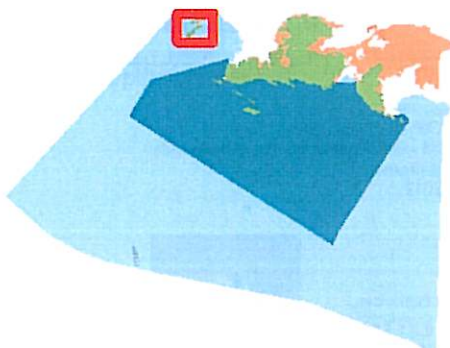


Légende des périmètres

-  Limite du coeur de Parc national des Calanques
-  Coeur marin
-  Coeur terrestre
-  Aire maritime adjacente
-  Aire optimale d'adhésion

Principaux habitats marins

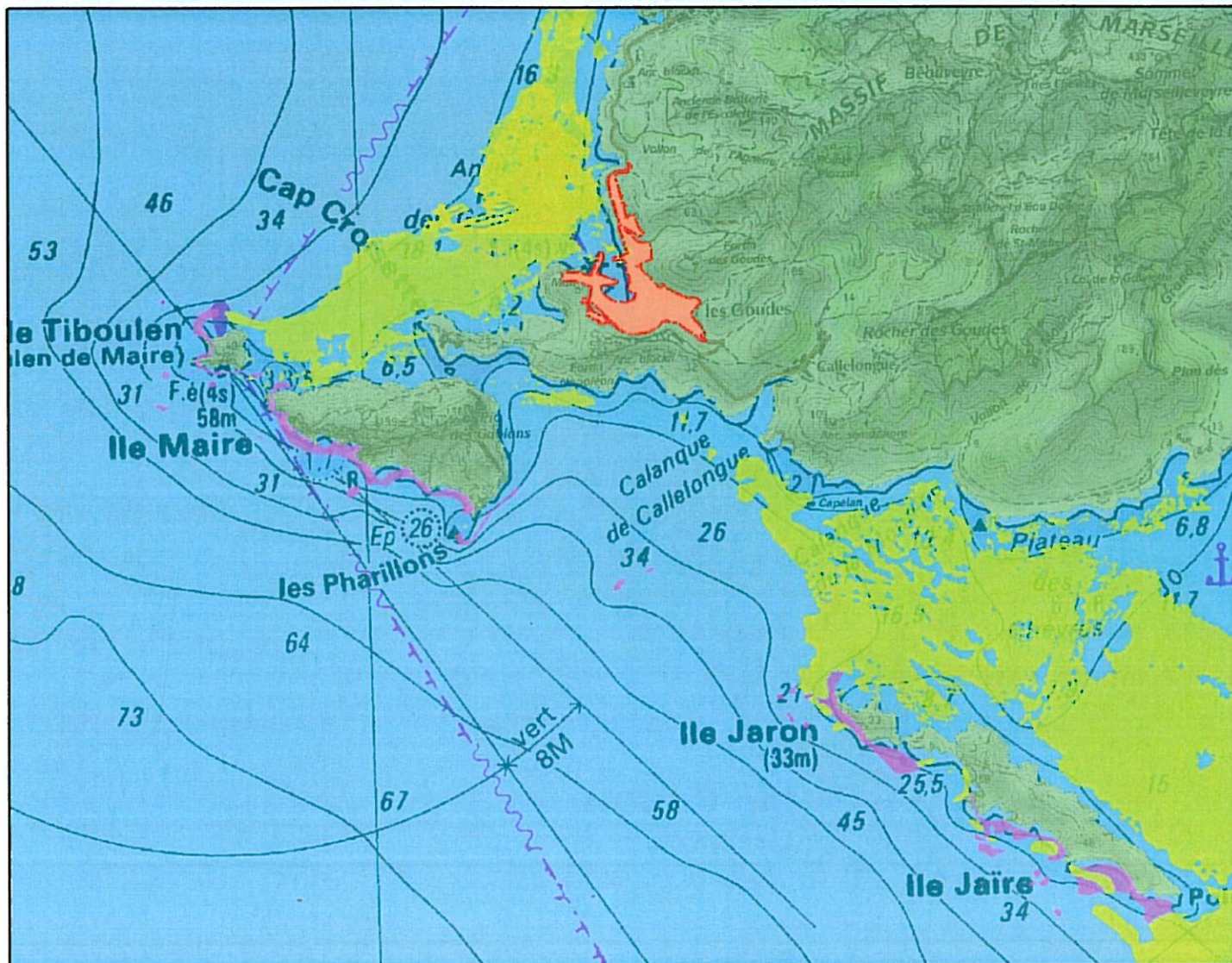
-  herbier de posidonie (Espèce protégée)
-  coralligène








Réalisation : GIP des Calanques
 Sources SHOM - GIS Posidonie - Oeil Andromède
 Fond : Sextant Ifremer
 Date : 31/05/2012

HABITATS NATURELS MARINS



secteur île Maire

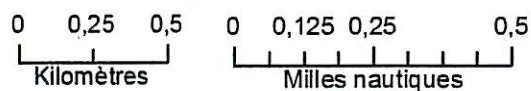
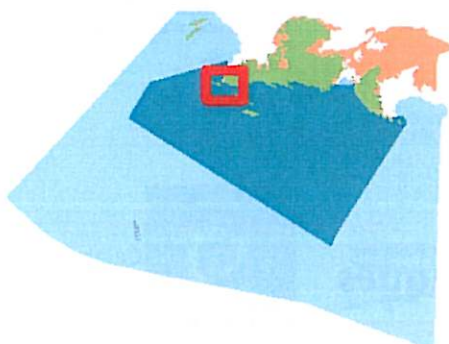


Légende des périmètres

-  Limite du coeur de Parc national des Calanques
-  Coeur marin
-  Coeur terrestre
-  Aire maritime adjacente
-  Aire optimale d'adhésion

Principaux habitats marins

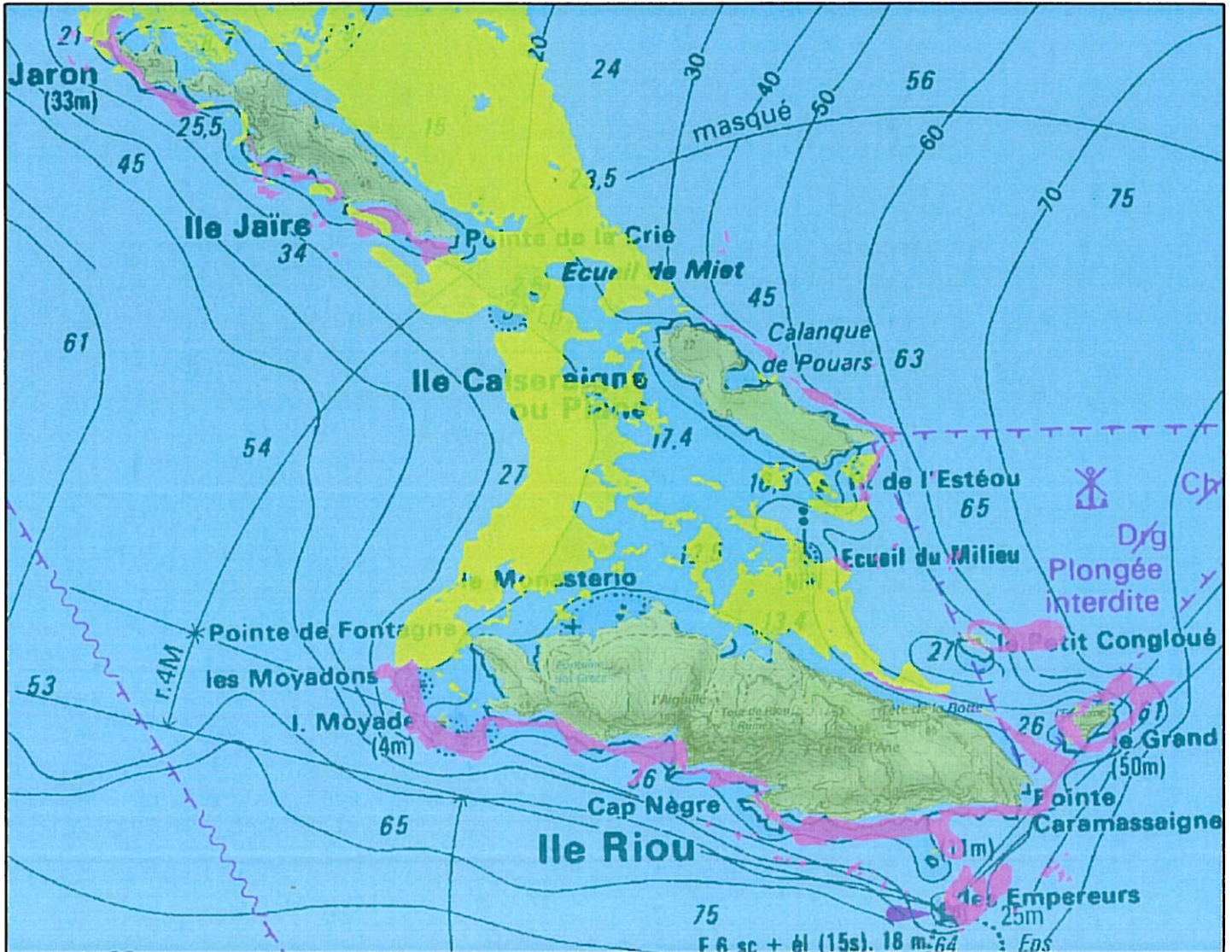
-  herbier de posidonie (Espèce protégée)
-  coralligène








Réalisation : GIP des Calanques
 Sources SHOM - GIS Posidonie - Oeil Andromède
 Fond : Sextant Ifremer
 Date : 31/05/2012

HABITATS NATURELS MARINS



secteur île de Riou

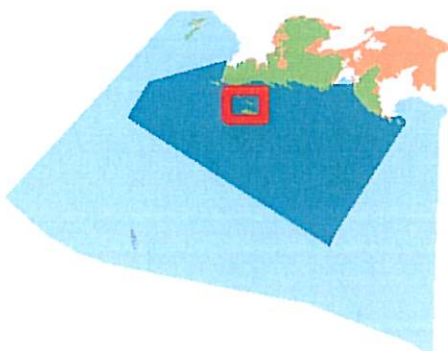


Légende des périmètres

-  Limite du coeur de Parc national des Calanques
-  Coeur marin
-  Coeur terrestre
-  Aire maritime adjacente
-  Aire optimale d'adhésion

Principaux habitats marins

-  herbier de posidonie (Espèce protégée)
-  coralligène



0 0,25 0,5
Kilomètres

0 0,125 0,25 0,5
Milles nautiques

Réalisation : GIP des Calanques
Sources SHOM - GIS Posidonie - Oeil Andromède
Fond : Sextant Ifremer
Date : 31/05/2012