

## Etablissement public du parc national des Calanques

### Décision individuelle

N°2016-*18*

*Pétitionnaire* : Monsieur Loïc FOURNIER-FOCH – Team Winds Méditerranée  
*Nature de la demande* : Manifestation publique / sportive  
*Localisation* : Secteurs de Planier, archipel de Riou, Sormiou

#### **Le Directeur de l'établissement public du Parc national des Calanques,**

Vu le code de l'environnement, notamment ses articles L. 331 4-1 et R. 331-19-1;

Vu le décret n° 2012-507 du 18 avril 2012 modifié créant le Parc national des Calanques et notamment son article 15 ;

Vu l'arrêté ministériel du 20 mars 2012 portant application de l'article R. 331-19-1 du code de l'environnement;

Vu la charte du Parc national des Calanques – Volume II fixant les modalités d'application de la réglementation (MARCoeur), notamment son MARCoeur 26 ;

Vu l'arrêté ministériel du 23 avril 2013 portant nomination du directeur de l'Établissement public du Parc national des Calanques ;

Vu la demande formulée par Monsieur Loïc FOURNIER-FOCH, représentant de Team Winds Méditerranée en date du 10 mai 2016 ;

Considérant que les activités projetées sont conformes aux dispositions des textes susvisés ;

#### **ARRETE**

##### **Article 1**

Team Winds Méditerranée représenté par Monsieur Loïc FOURNIER-FOCH, est autorisé à organiser la régate de voile dénommée « Les Voiles de l'Aéronautique ». La manifestation se déroulera du 27 au 30 mai 2016 en partie dans le cœur marin du Parc national, dans les secteurs de Planier, de l'archipel de Riou et de Sormiou.

##### **Article 2**

La présente autorisation est délivrée sous réserve des prescriptions suivantes :

1. Les bouées de parcours situées dans le périmètre du cœur du parc devront, dans toute la mesure du possible, être mouillées en dehors des herbiers de Posidonie et des massifs de coralligène présents sur les secteurs concernés, et ce en vue de limiter l'impact sur les fonds (voir cartes annexées).

Cette recommandation vaut également pour les bouées situées dans l'aire maritime adjacente (rade sud de Marseille et archipel du Frioul), où des herbiers de Posidonie et des massifs de coralligène sont présents;

2. Les bouées de parcours devront être retirées tout de suite après la manifestation et il conviendra de remonter les lignes de mouillage qui se trouveraient sur de l'herbier ou du coralligène le plus à l'aplomb possible de leur ancre, de façon à réduire le risque d'arrachage ;
3. Aucun déchet ne devra être abandonné dans le périmètre du cœur du parc ;
4. Toute manifestation ou émission sonore susceptible de troubler la tranquillité des lieux est interdite, aucune sonorisation ne sera employée ;
5. Les participants devront être tenus informés de leurs passages dans le cœur du Parc national des Calanques et des comportements respectueux qui s'imposent, notamment vis-à-vis de la flore et de la faune.
6. L'organisateur devra informer les encadrants, lors des réunions préparatoires, sur la réglementation en vigueur et les comportements à adopter par les participants lors de la manifestation.

### **Article 3**

La présente autorisation est délivrée pour la période du 27 au 30 mai 2016.

### **Article 4**

Le non-respect de l'un de ces articles pourra entraîner le refus de nouvelles autorisations pour des demandes ultérieures de ladite association.

### **Article 5**

La présente autorisation est délivrée au titre de la réglementation du Parc national des Calanques, et ne se substitue pas aux obligations de Team Winds Méditerranée et aux autres autorisations nécessaires à l'organisation de la manifestation.

### **Article 6**

La présente autorisation sera publiée au recueil des actes administratifs de l'établissement public du Parc national des Calanques (cf. site : [www.calanques-parcnational.fr](http://www.calanques-parcnational.fr)).

À Marseille, le 10 mai 2016,

Le Directeur de l'Établissement public du Parc  
national des Calanques,



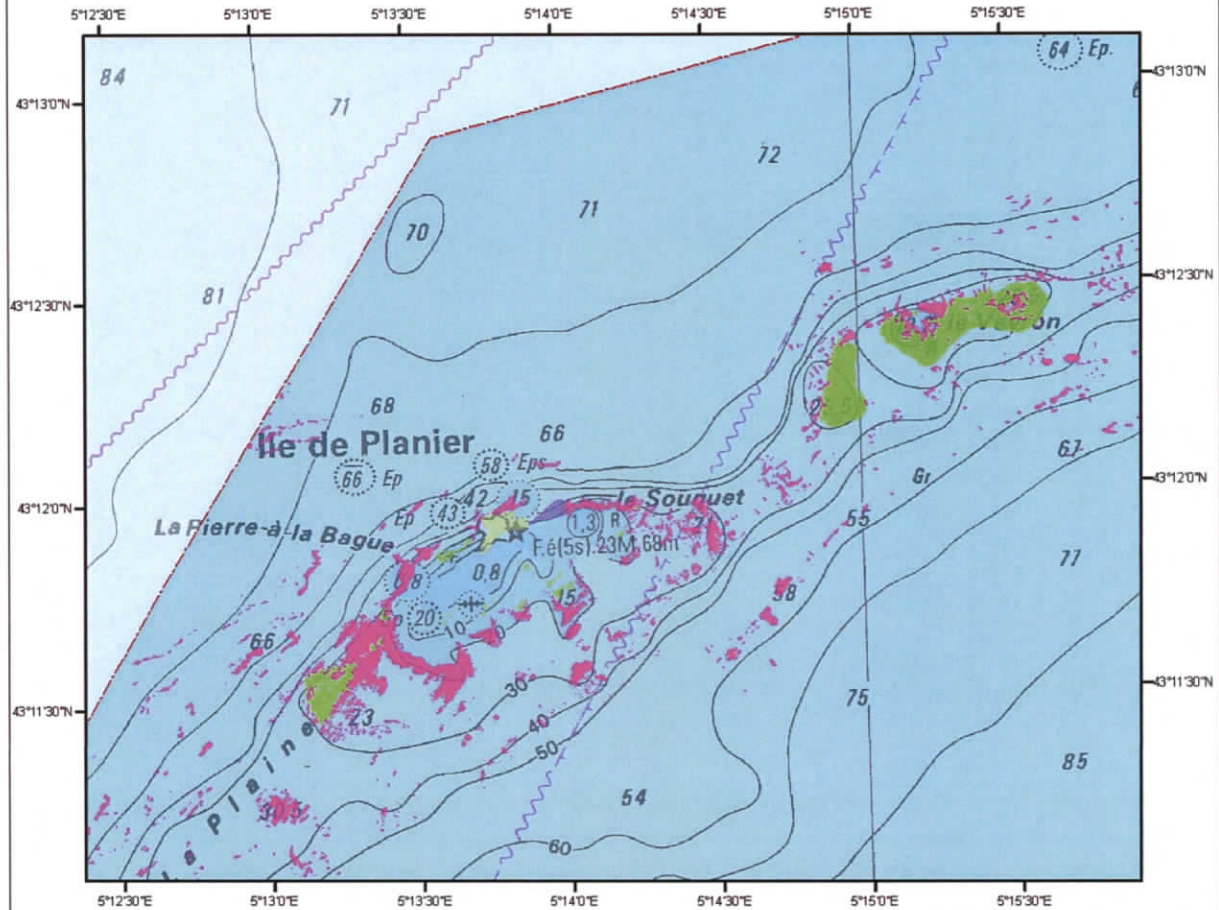
François BLAND

Copie : - Direction Départementale des Territoires et de la Mer des Bouches-du-Rhône  
- Parc national des Calanques – Secteur LOA

La présente décision peut être contestée par recours gracieux auprès de l'autorité qui la délivre, par envoi recommandé, dans un délai de deux mois à compter de sa notification. Elle peut également être contestée, dans le même délai devant le Tribunal administratif de Marseille territorialement compétent.

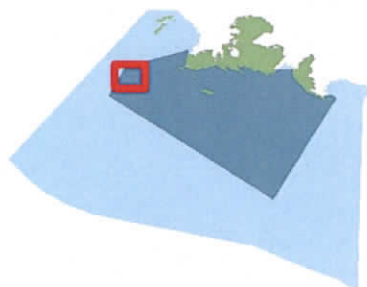


# ILE DE PLANIER HABITATS NATURELS MARINS



### Principaux habitats marins

- Association de la matre morte de *Posidonia oceanica*
- Biocénose de l'herbier à *Posidonia oceanica*
- Coralligène



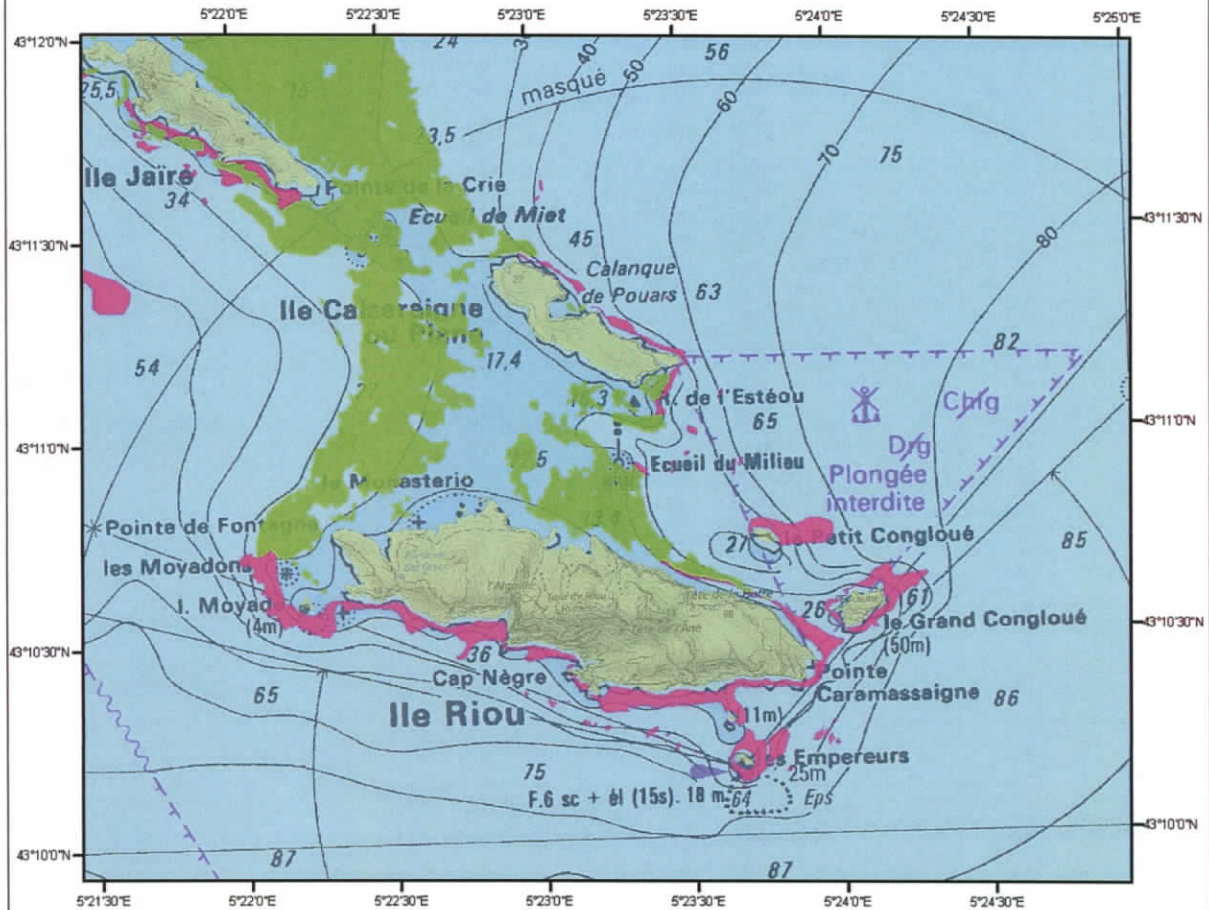
### Légende des périmètres

- Limite du coeur de Parc national des Calanques
- Coeur marin
- Coeur terrestre
- Aire maritime adjacente
- Aire d'adhésion






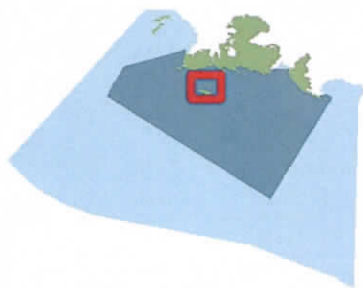
Parc national  
des Calanques

## ARCHIPEL RIOU HABITATS NATURELS MARINS








### Principaux habitats marins

-  Association de la matre morte de *Posidonia oceanica*
-  Biocénose de l'herbier à *Posidonia oceanica*
-  Coralligène



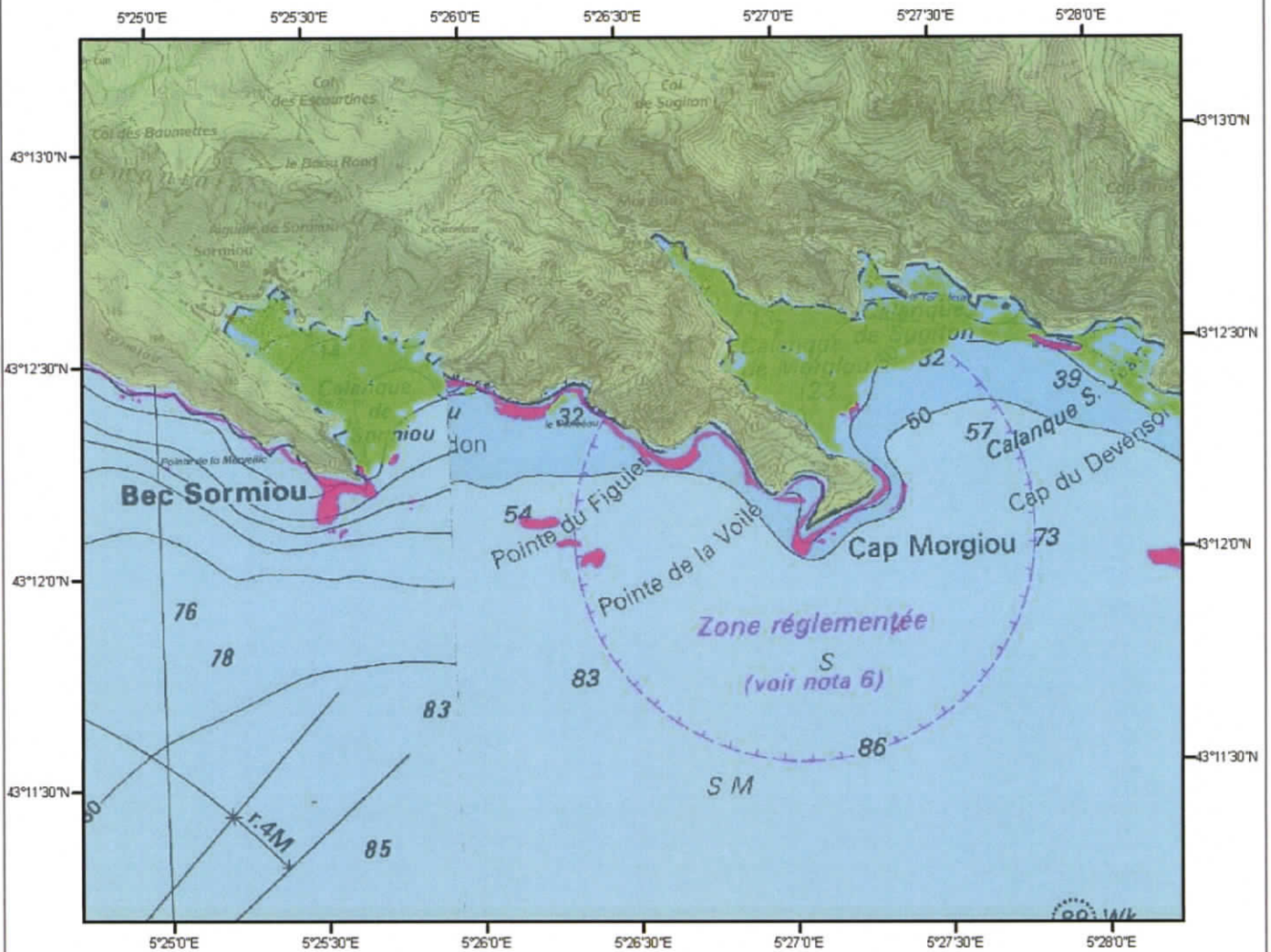
### Légende des périmètres

-  Limite du coeur de Parc national des Calanques
-  Coeur marin
-  Coeur terrestre
-  Aire maritime adjacente
-  Aire d'adhésion




Sources SHOM - AAMP - CARTHAM  
Fond : Sextant Ifremer / Réalisation : PN Calanques - AVRIL 2013



# CAP MORGIOU HABITATS NATURELS MARINS




## Principaux habitats marins






-  Association de la matte morte de *Posidonia oceanica*
-  Biocénose de l'herbier à *Posidonia oceanica*
-  Coralligène

0 250 500  
Mètres

0 0,125 0,25 0,5  
Milles nautiques



## Légende des périmètres

-  Limite du coeur de Parc national des Calanques
-  Coeur marin
-  Coeur terrestre
-  Aire maritime adjacente
-  Aire d'adhésion

Sources SHOM - AAMP - CARTHAM  
Fond : Sextant Ifremer / Réalisation : PN Calanques - AVRIL 2013